

**VAD HÄNDER
2024?**

VVF 2030

- Översyn av förbundets verksamhet
- Nästa steg för förbundet?
- Sedan 2005 -> Samförvaltning
- Och nu?

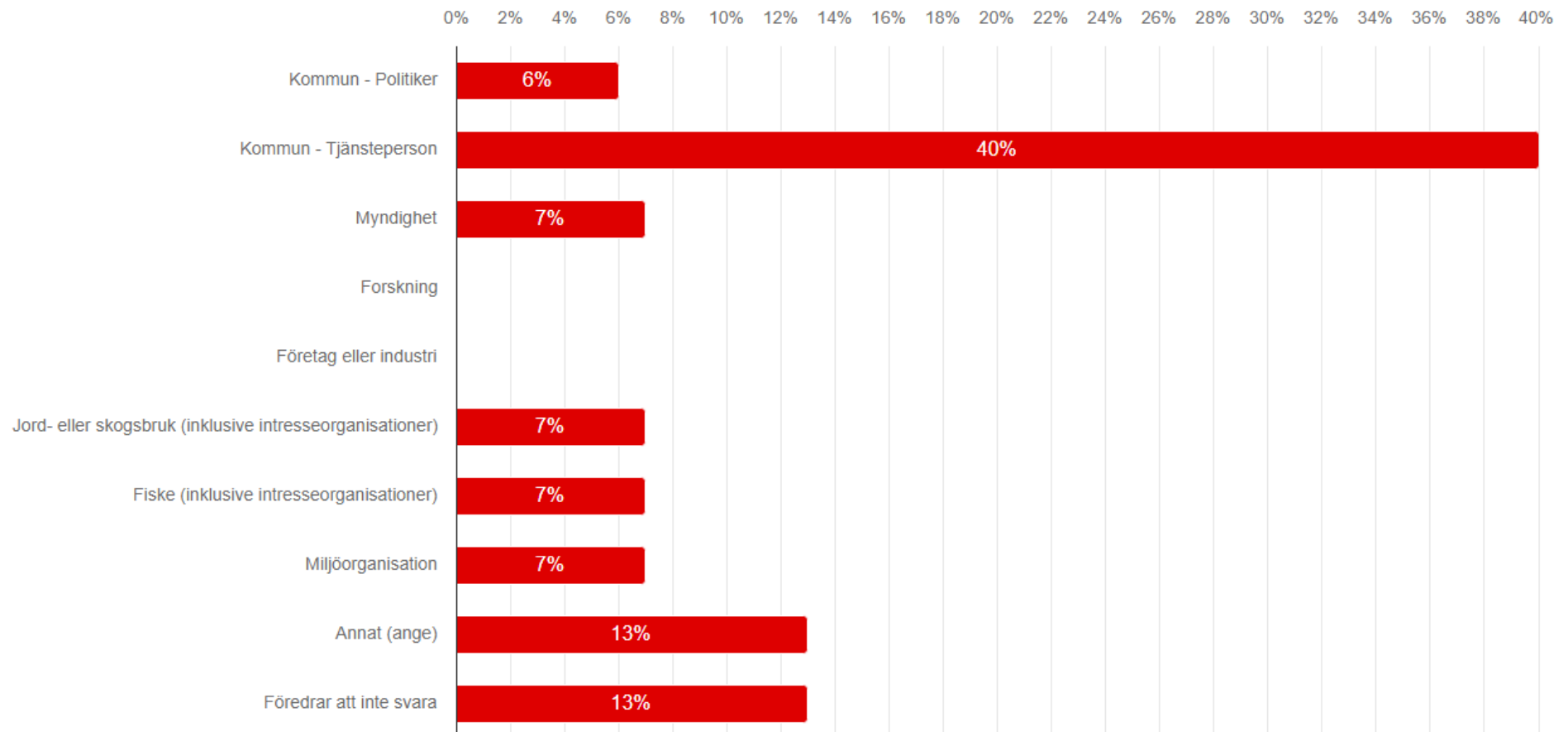
Steg I: Enkät till medlemmar (& intressenter)



VVF2030 & ENKÄT

Vilken organisation företräder du (inklusive jobbar för eller är engagerad i)?

Antal svar: 15



VVF2023 & ENKÄT

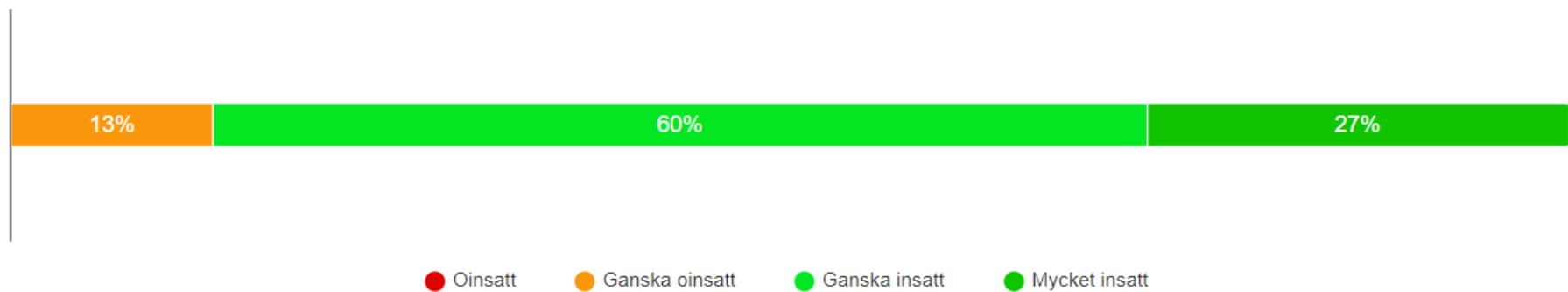
Hur bedömer du din egen kunskap om Vätterns miljö och tillstånd?

Antal svar: 15



Hur insatt är du i Vätternvårdsförbundets arbete?

Antal svar: 15



VVF2023 & ENKÄT

Vad är Vättern för dig? (Skriv in de första tre orden du tänker på när du hör "Vättern")

Antal svar: 15

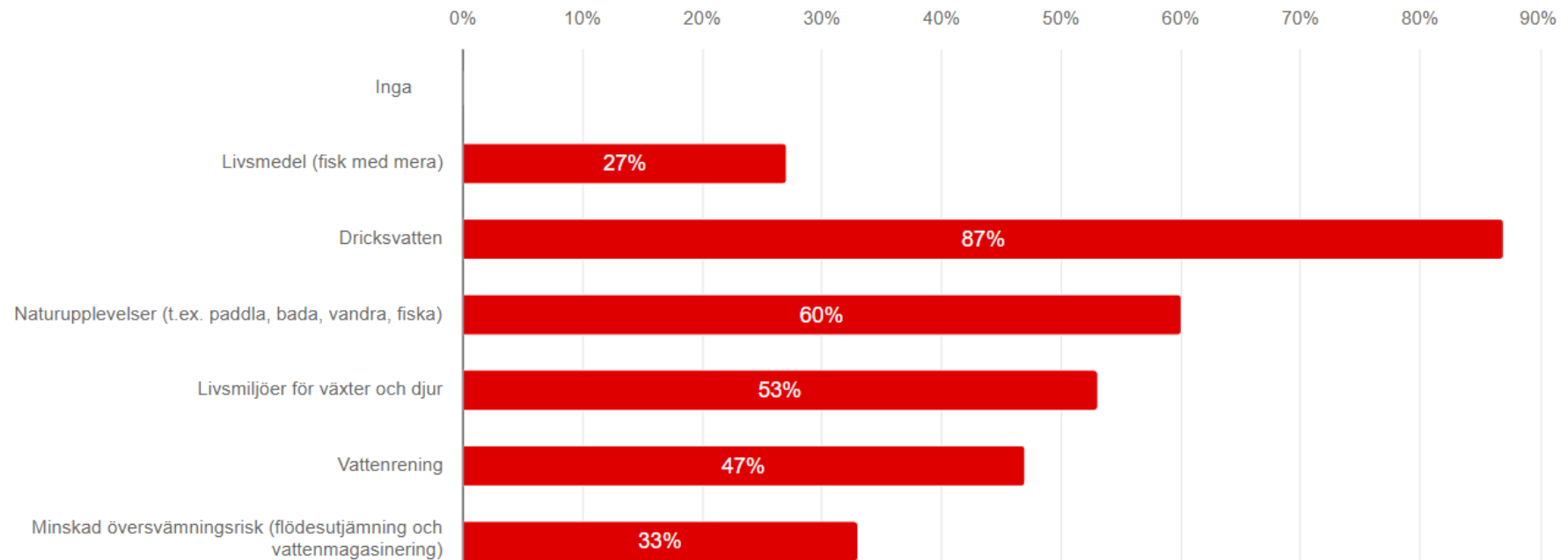
röding klimat platser sommarbad vattenkvalitet vattenkvalite betingat
vackraste visingsö resurs kalvatten frihet glacialrelikter nivåer
oförutsägbar ekosystemtjänster transport miljö världens livsviktig
sportfiske dricksvattentäkt klarvattensjö utmärkt ekosystem unikt
friluftsliv kräftor klart fiske rekreation vatten
dricksvatten

VVF2023 & ENKÄT

Vilka ekosystemtjänster* är viktigast för dig (dvs din organisation)?

(*Ekosystemtjänster är alla produkter och tjänster som ekosystemen ger människan och som bidrar till vår välfärd och livskvalitet)

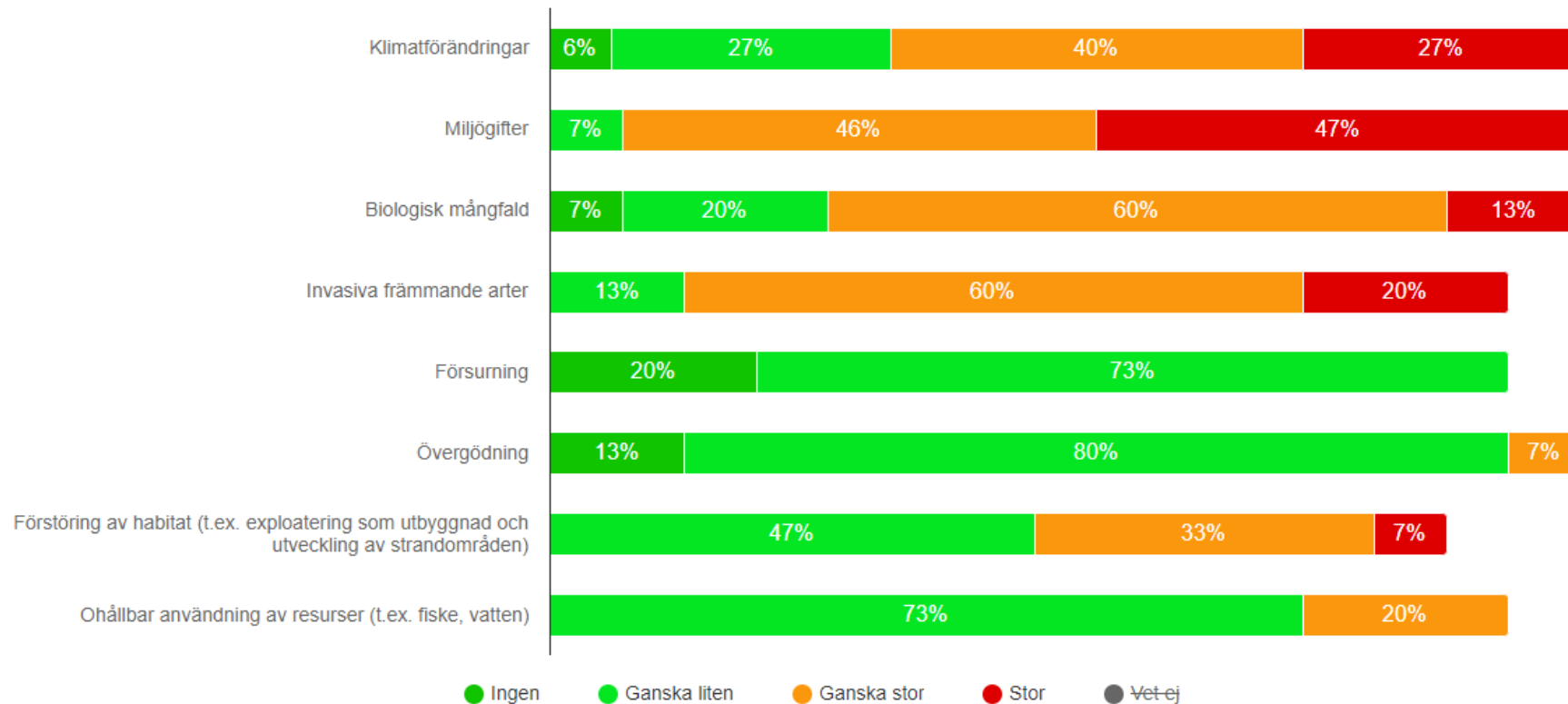
Antal svar: 15, Valda alternativ: 46



VVF2023 & ENKÄT

Vilka utmaningar ser du för Vätterns ekosystem (i ett 30-årsperspektiv)?

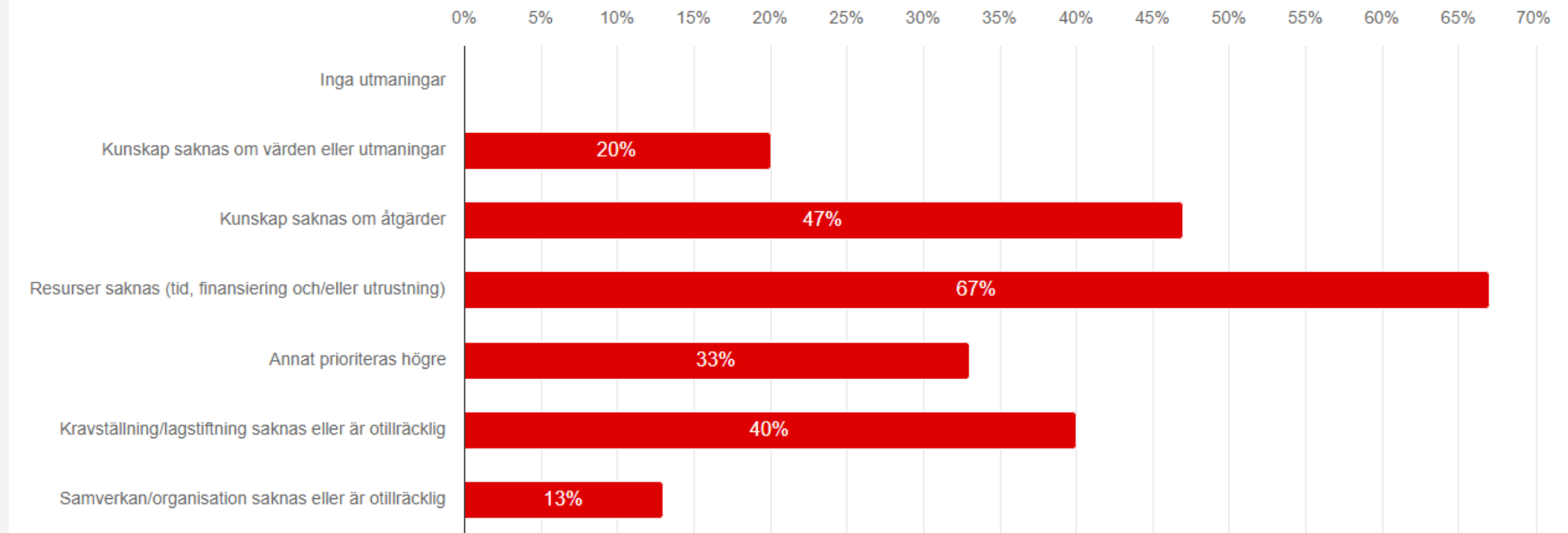
Antal svar: 15



VVF2023 & ENKÄT

Vilka praktiska utmaningar ser du för att kunna jobba för att bevara eller ta (bättre) hänsyn till Vätterns värden?

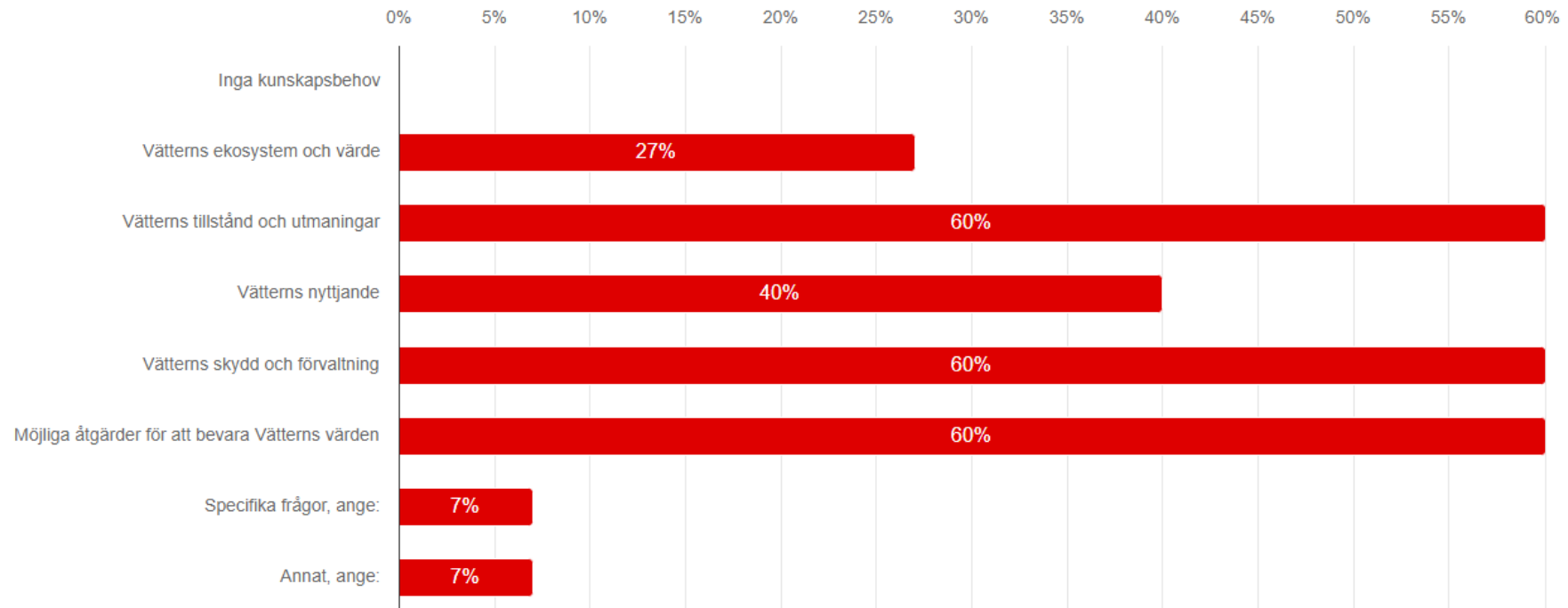
Antal svar: 15, Valda alternativ: 33



VVF2023 & ENKÄT

Vilka kunskapsbehov finns i din organisation?

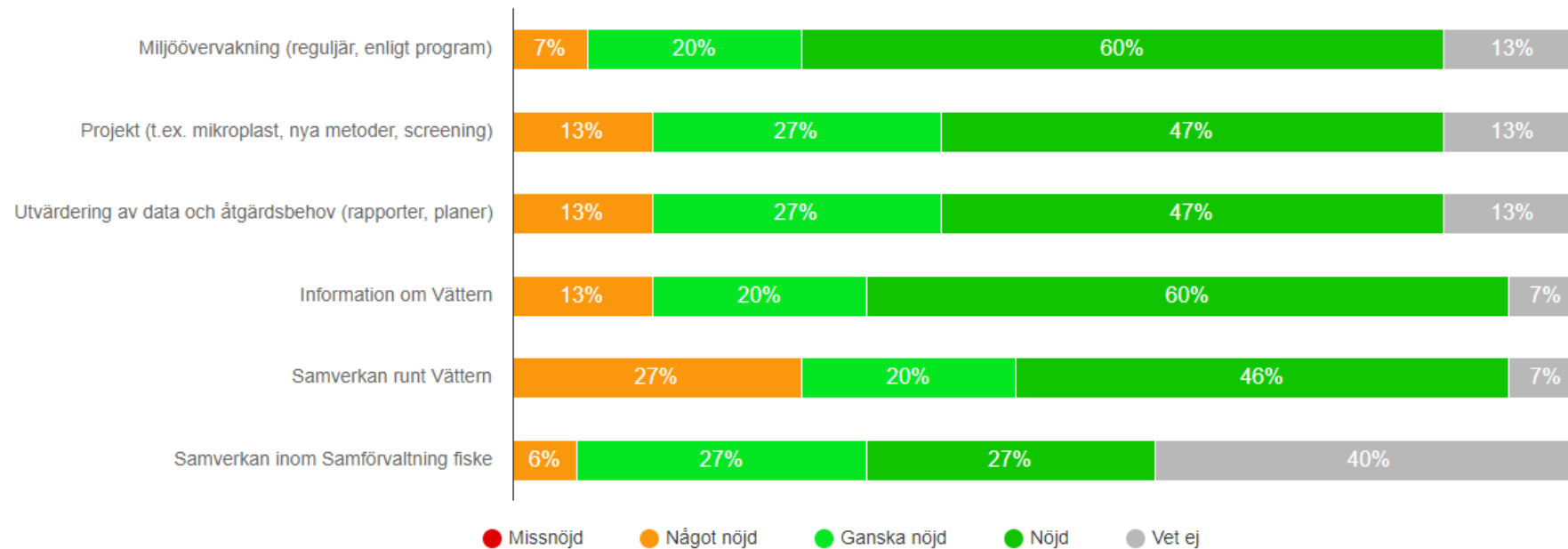
Antal svar: 15, Valda alternativ: 39



VVF2023 & ENKÄT

Hur nöjd är du med förbundets arbete när det gäller dess huvuduppdrag?

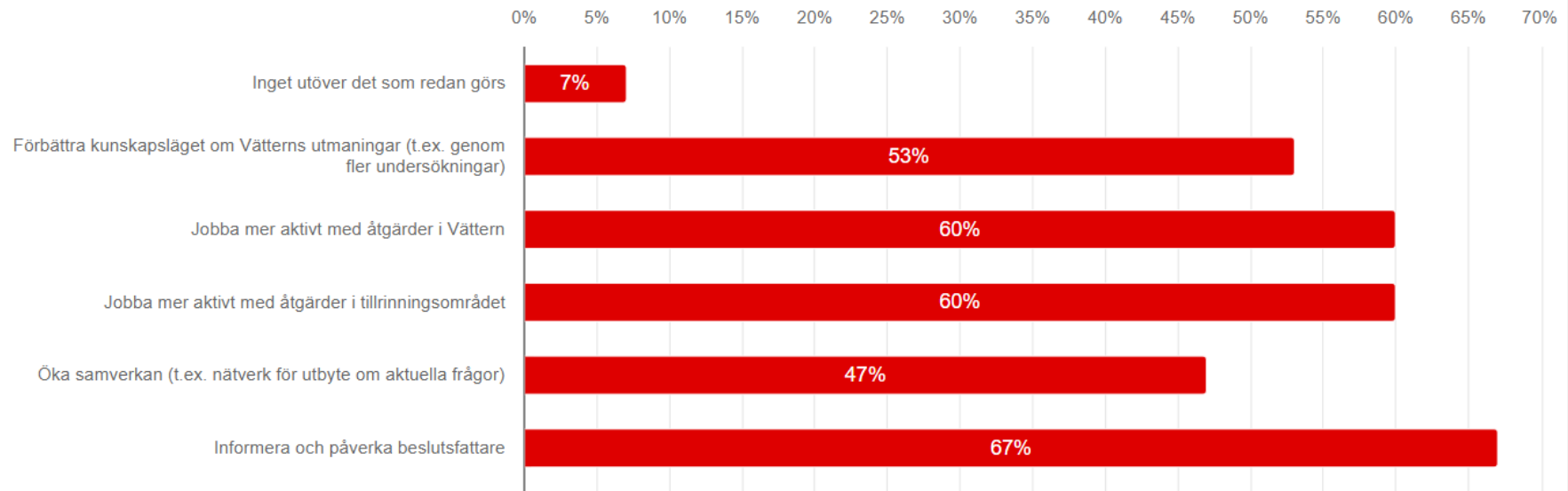
Antal svar: 15



VVF2023 & ENKÄT

Vad tycker du förbundet ska göra för att möjliggöra/hjälpa till/underlätta så att våra mål för Vättern uppnås?

Antal svar: 15, Valda alternativ: 44

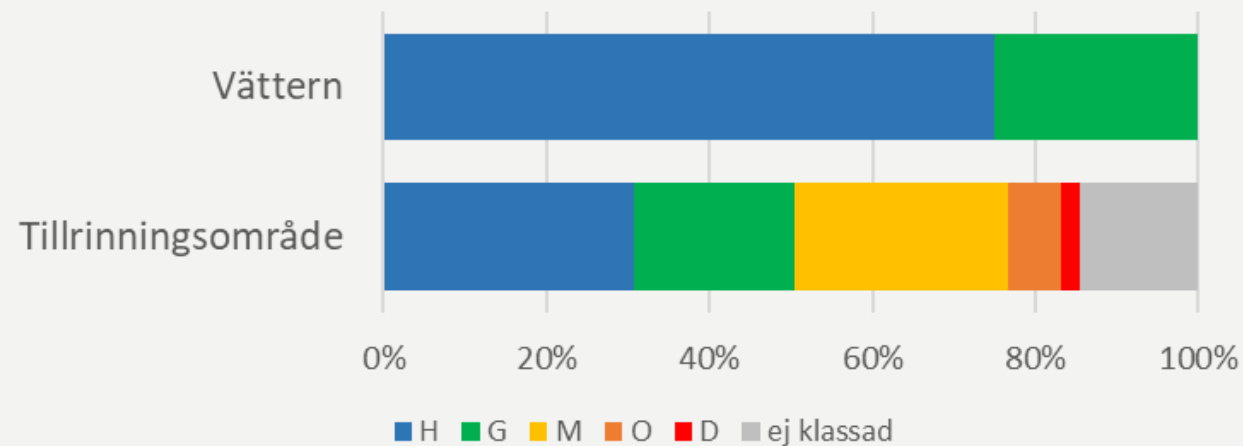


SVARA GÄRNA!



ÅTGÄRDSBEHOV ÖVERGÖDNING: STATUS NÄRINGSÄMNER

Status: Näringsämnen



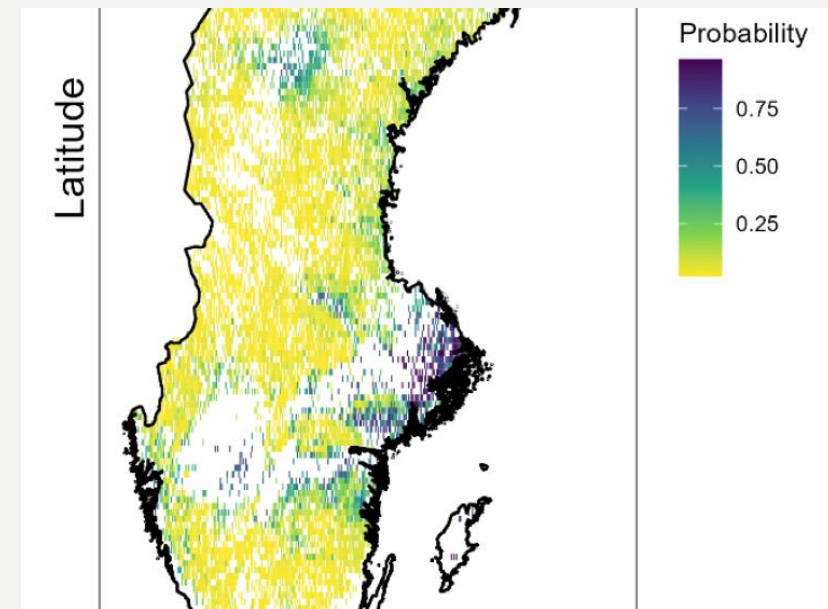
ÅTGÄRDSSAMORDNING – PILOTPROJEKT SÖDRA VÄTTERN

- **Pilotprojekt 2024-2024 (24 månader)**
- **Mål: Jobba fram åtgärder mot övergödning inom tillrinningsområdet**
- **Åtgärdssamordnaren uppdrag är:**
 - ta fram ett detaljerat åtgärdsprogram mot övergödning för Vätterns tillrinningsområde som även prioriterar mellan olika delavrinnings-områden
 - identifiera effektiva åtgärder
 - bygga upp nätverk för att öka lokalt engagemang
 - ansöka om medel för att kunna genomföra identifierade åtgärder



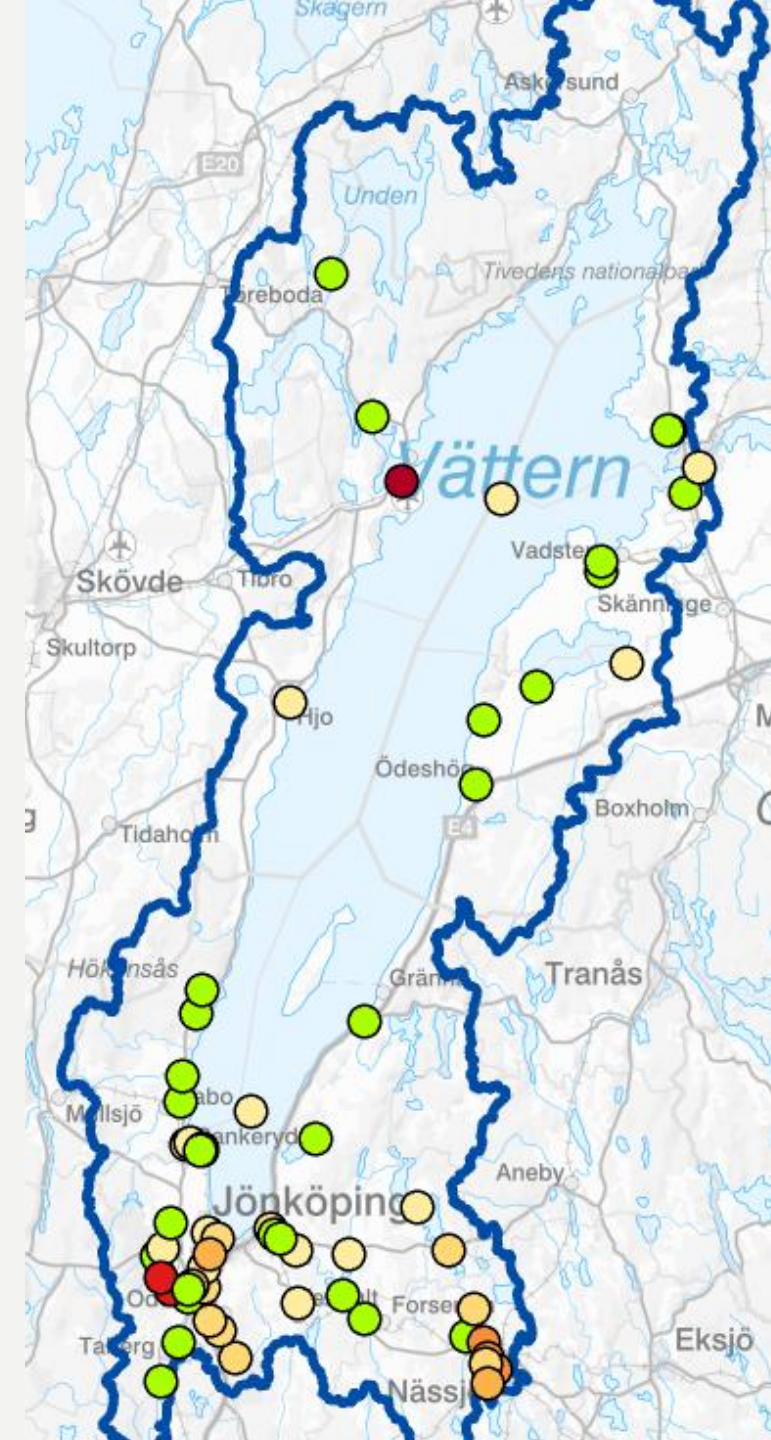
DREISSENA 2024

- Larvinventering sommaren 2024
- Settlingförsök t.ex. i Motala och Hästholmen
- Planering pågår



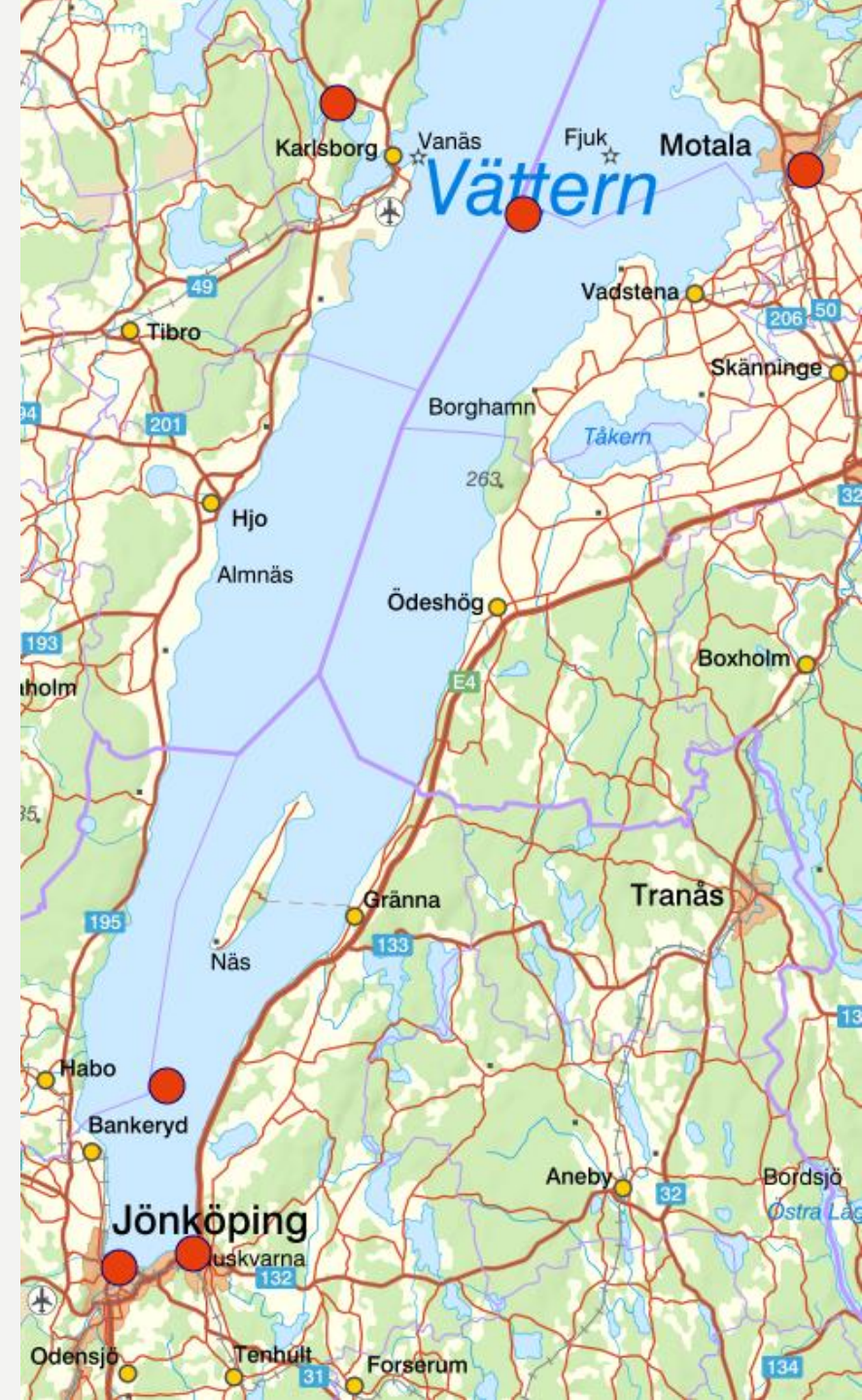
PFAS-WORKSHOP VÄTTERN

- Kommuner, länsstyrelser
- September?
- Kunskapsutbyte om:
 - läget (Vättern, tillrinningsområde)?
 - vad pågår?
 - vem gör vad?
 - hur jobbar andra?



NERA PFAS

- ny station Forsviksån
- 12/år i Huskvarnaån och Munksjön ut (Jlkpgs kommun) under 2024
- ultrakorta PFAS?
- trendstudie i fisk?



PÅ GÅNG

Bioassay: effekt-baserade analyser i Stora Sjöarna

		78,4	67,9		
		169	158		
	1590		315		203
	LOD		LOD		86
	78,9				
		LOD	LOD		35,7
		LOD	LOD		LOD
		LOD	LOD		37,9
	367	662		80,0	
	71,9	LOD			
	1330	809		407	
	468	213			
	LOD	1310		17,9	
	1400	1020		79,1	
	241	LOD		LOD	
ea		ea		ea	
ea		ea			
460		237		LOD	
LOD		141			



SGUs Sedimentundersökning



Miljöföroreningar i Vätterns bottensediment undersöks




VÄTTERNDAGEN

- Början på oktober i Östergötland
- **Miljöövervakning & Projekt**
 - BiocellAnalytica
 - SGU
 - Björn Kinsten
- **Vättern & Beredskap**
- **VVF2030**



RESTEN AV DAGEN

- kl 13.35 Invasiva främmande arter i Vättern: Större rovmärla
Maria Carlsson, Länsstyrelsen i Jönköpings län
- kl 13.55 Försvarsmaktens arbete med PFAS – Karlsborgs flygplats
Linda Karlsson, Försvarsmakten
- kl 14.20 Bensträckare
- kl 14.30 Nytt från Norra Kärr
Emma Willaredt, Länsstyrelsen i Jönköpings län
- kl 14.50 Vattenrådsrelaterad Q&A
Alla
- från kl 15.20 Drop-out fika

The image features a large, multi-story stone fortification, likely a bastion or citadel, with a prominent circular tower on the left side. The building has numerous small, square windows and a crenellated top. The scene is set against a blue-tinted background, with a sunset or sunrise visible on the left side, showing a mix of orange, pink, and purple hues. The foreground is a grassy hillside. The word "LUNCH!" is overlaid in large, white, bold, sans-serif capital letters in the center of the image.

LUNCH!